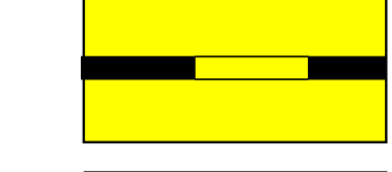


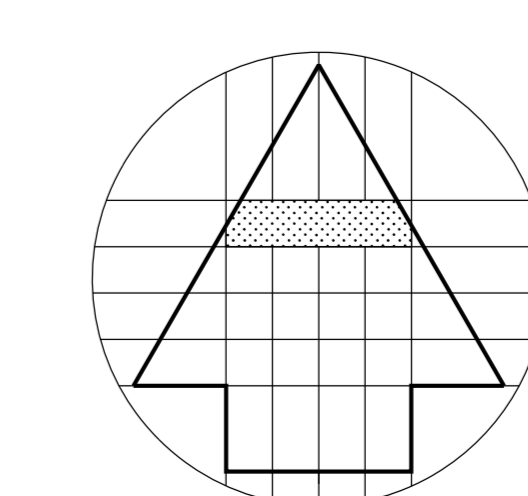
**VERKLARING
AANDUIDINGEN**

-  TOPOGRAFISCHE GEGEVENS
-  GRENS VAN HET PLANGEBIED
-  BESTEMMINGSGRENS
-  BEBOUWINGSGRENS
-  CENTRUMVOORZIENINGEN
-  WOON-/WERKCOMBINATIES TOEGESTAAN
-  WATERSINGELS EN SLOTEN
-  ECOLOGISCHE VERBINDINGSZONE
-  TRACE HOOFDONTSLUITING
-  WIJKONTSLUITINGSPUNT
-  TRACE ONTSLUITING
-  TRACE LANGZAAMVERKEERSROUTE
-  PLEIN
-  SPOORWEGOVERGANG
-  WIJZIGINGSBEVOEGDHEID NAAR BUITENPLAATS
-  2/8 GOOTHOOGTE / HOOGTE IN METERS
-  70% BEBOUWINGSPERCENTAGE
-  HINDERCIJKEL
-  100 m MATEN IN METERS
-  12,5 MATEN IN METERS


BESTEMMINGEN

-  WU WOONDOELEINDEN (uit te werken)
-  SPOORWEGEN
-  WEGEN
-  LNB LANDGOED- EN NATUURBEHEER
-  GROEN
-  WATER
-  AL AGRARISCH GEBIED MET LANDSCHAPSWAARDEN
-  G AARDGASTRANSPORTLEIDING (dubbel bestemming)

GEMEENTE LEUSDEN
BESTEMMINGSPLAN TABAKSTEEG 2006



PLANKAART



SCHAAL 1:1.200

DATUM 25 mei 2007
VASTGESTELD 31 okt. 2007
GOEDGEKEURD

FORMAAT 76 x 86cm
ANTAL BLADEN 1

ZONNEHOF 43 381RD AMERSFOORT
tel. 033-4629623 fax 033-4651871
bureau@amer.nl www.amer.nl
RUIMTELIJKE ORDENING
TEKENING NR. 41-144a-21